



Dosdorf – Reinsberge – Siegelbach

Datum: Sonntag, 19.11.2023
Uhrzeit: 09:00 Uhr
Treffpunkt: 99310 Arnstadt, OT Dosdorf, Parkplatz Schafskäserei Ziegenried
An- und Abreise: mit PKW
Eine Anreise mit öffentlichem Nahverkehr ist nicht möglich.
Route: Schafskäserei Ziegenried, NSG Ziegenried, Kanzel bei Plaue, Reinsfelder Wanderhütte, Wüstung Altsiegelbach, Siegelbach, Schafskäserei Ziegenried.
Länge: 12,5 km
Anstiege: 275 Meter
Abstiege: 275 Meter

Sehenswertes: **NSG Ziegenried**
Seit 1999 ist das Ziegenried ein Naturschutzgebiet. Es umfasst eine Fläche von 152,2 ha. Es handelt sich um ein großes Kalkquellmoor, das zu den bedeutendsten in Thüringen zählt. Bemerkenswert ist der dort vorhandene Eichenniederwald.

Kanzel

Die Kanzel ist ein beliebter Aussichtspunkt. Von dort hat man einen herrlichen Blick über die Stadt Plaue, das Tal der Gera bis zu den Höhen des Thüringer Waldes.

Reinsfelder Wanderhütte


Oberhalb von Reinsfeld steht auf den Reinsbergen eine sanierte Wanderhütte. Diese wird von einem Heimatverein betrieben. Sie bietet Rast für Wandergruppen. Von dort hat man einen Blick über die Wipfra-Dörfer.

Wüstung Altsiegelbach

In Karten findet man den Hinweis zur Wüstung Altsiegelbach. Was hier einmal vorhanden war, kann nur vermutet werden. Nunmehr befindet sich dort eine idyllisch gelegene Bergwiese.

Wehrkirche Siegelbach

Die evangelische Kirche St. Remigius soll im 13. Jahrhundert erbaut worden sein. Die Wehrhaftigkeit und der Verteidigungscharakter ist an den Türen, dem hochliegenden Eingang sowie den Lichtschlitzen zu erkennen.



*Blick von der Kanzel
in Richtung Dosdorf*

- Versorgung:** Versorgung aus dem Rucksack
Nach der Wanderung besteht die Möglichkeit im Landladen und Café einzukehren. Eine entsprechende Reservierung wurde bereits vorgenommen.
- Anmeldung:** bis Donnerstag, Datum
per E-Mail an wander-wolfgang@online.de
- Hinweis:** Der Wander- und Freizeitverein e.V. ist ein im Landessportbund Thüringen organisierter Sportverein. Etwaige Personen-, Sach- und Folgeschäden, soweit diese nicht durch Versicherungsleistungen abgedeckt sind, werden nicht gewährt.
- Kosten:** Es handelt sich um eine vereinsinterne Wanderung. Startgelder für Vereinsmitglieder entfallen. Gäste sind willkommen. Von Gästen wird eine Zuwendung von 3,00 Euro erbeten.

Wolfgang Nüchter

lizenzierter Wanderführer des Deutschen Wanderverbandes



Blick über Plaue



*Reinsberge
Blick in Richtung Thüringer Wald*



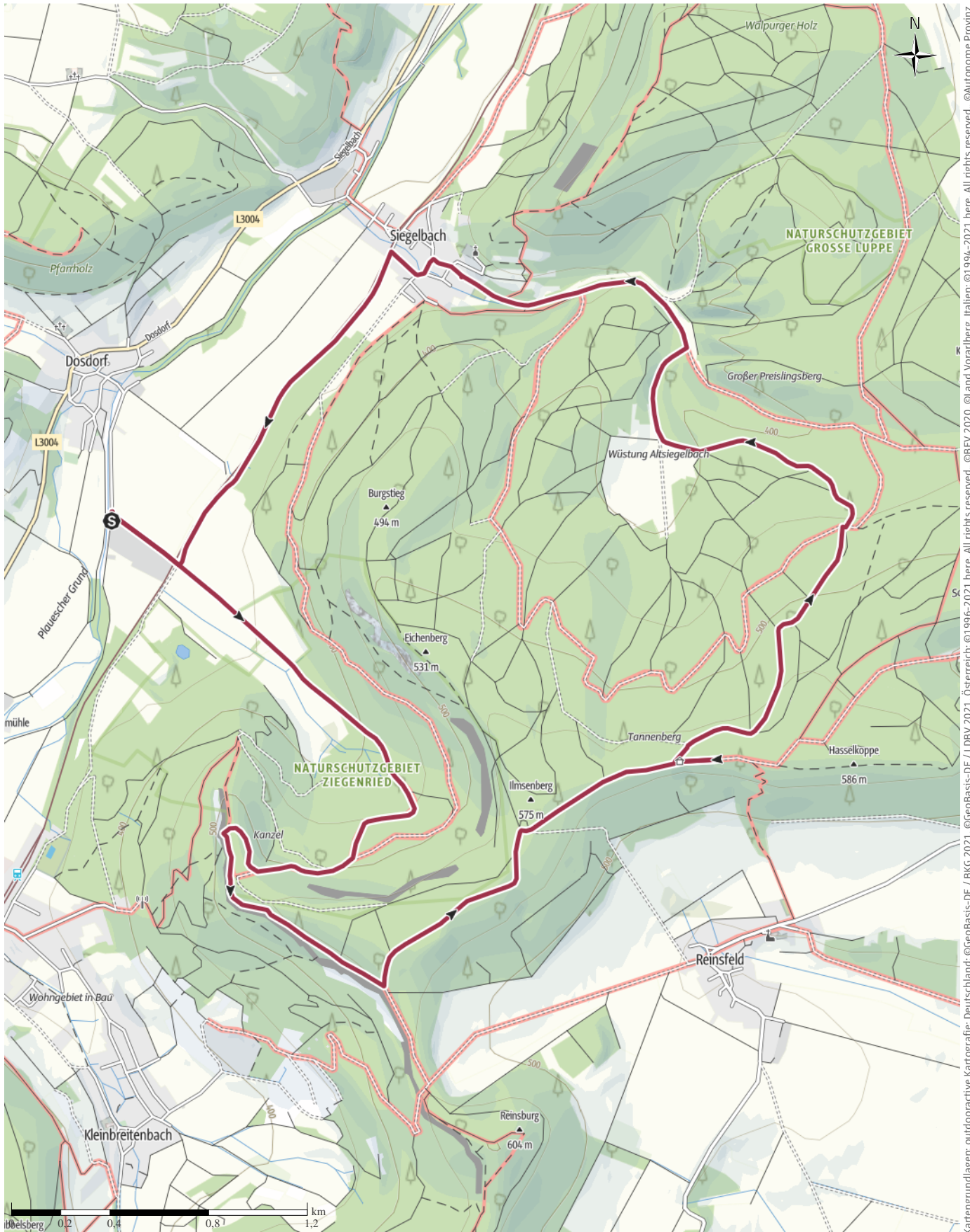
*Blick vom Wipfratalblick
in Richtung Reinsburg*



Reinsfelder Wanderhütte

Von Dosedorf auf die Reinsberge

↔ 12,3 km | ⌚ 3:15 h | ▲ 274 m | ▼ 274 m | Schwierigkeit -



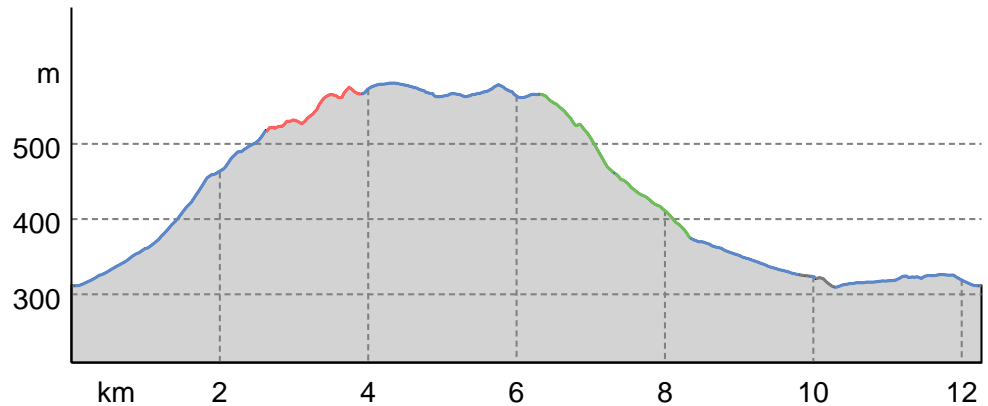
Kartengrundlagen: outdooractive Kartografie; Deutschland: ©GeoBasis-DE / BKG 2021, ©GeoBasis-DE / LDBV 2021, Österreich: ©1996-2021 here, All rights reserved, ©BBV 2020, ©Land Vorarlberg, Italien: ©1994-2021 here, All rights reserved, ©Autonome Provinz Bozen – Südtirol – Abteilung Natur, Landschaft und Raumentwicklung, © Cartago S.R.L. Kartengrundlagen: outdooractive Kartografie; ©OpenStreetMap (www.openstreetmap.org)

Von Dosdorf auf die Reinsberge

Wegarten

Asphalt	0,5 km
Schotterweg	8,5 km
Naturweg	2 km
Pfad	1,3 km

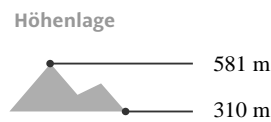
Höhenprofil



Tourdaten

Wanderung

Strecke	↔	12,3 km
Dauer	🕒	3:15 h
Aufstieg	⬆️	274 m
Abstieg	⬇️	274 m



Wolfgang Nüchter

Aktualisierung: 19.10.2023

Eisenbahnstrecke entlang zurück nach Dosdorf und zur Schafskäserei. Im Hofladen und Café wird bei hausgebackenen Kuchen die Wanderung beendet.

Eine geführte Wanderung des Wander- und Freizeitvereins Arnstadt e.V.

Startpunkt ist der Parkplatz an der Schafskäserei Ziegenried in Dosdorf. Von dort geht es durch das NSG Ziegenried hinauf auf die Reinsberge und zur "Kanzel" mit Blick über die Ortslage Plaue. An der Felskante führt die Route zum Wanderweg „Von Bach zu Gothe“. Diesem Weg wird in Richtung Arnstadt bis zur Reinsfelder Wanderhütte gefolgt. Die Wanderhütte lädt zu einer Pause sowie einen zauberhaften Blick über das Wipftratal ein.

Die Reinsberge werden in Richtung Altsiegelbach verlassen. Die Flurbezeichnung verweist auf eine ehemalige Siedlung, die bereits im Mittelalter aufgegeben wurde. Nächste Station ist die Ortslage Siegelbach. Dort führt die Route an der ehemaligen Wehrkirche vorbei.

Von Siegelbach führt der Weg parallel der

Tour zum Mitnehmen für iPhone und Android



QR-Code scannen und diese Tour offline speichern, mit Freunden teilen und mehr.

Webseite

<https://out.ac/INni9V>